

●飛行機で

小松空港	約1時間	東京	約1時間
	約1時間30分	札幌	約1時間20分
	約1時間15分	福岡	
	約1時間	仙台	

富山県小矢部市

※小松-富山ときと空港より北陸自動車道「小矢部IC」まで約40分

●電車で

東京	約2時間	富山駅	約30分
名古屋	約3時間	金沢駅	約30分
大阪	約3時間	金沢駅	約30分

石動駅 (Ishidome Sta.)

●高速バスで

名古屋	約2時間55分	砺波	小矢部
高山	約2時間50分	小矢部	小矢部

(三井アウトレットパーク 北陸小矢部)

●高速道路で

東京	約45分	藤岡JCT	約2時間30分	上越JCT	約1時間45分	北陸自動車道
名古屋	約2時間30分			東海北陸自動車道		
大阪	約1時間	米原	約2時間	北陸自動車道		
	約1時間30分		約2時間			

●小矢部市から近隣の観光地まで

五箇山 IC	(福岡IC経由)	38km 車で25分
金沢城・兼六園	(国道利用)	32km 車で30分
国宝瑞龍寺	(国道利用)	15km 車で30分
白川郷 IC	(福岡IC経由)	54km 車で35分
立山黒部アルペンルート	(北陸自動車道経由)	72km 車で60分

●最寄りのタクシー

- 石動タクシー ☎0766-67-1133
- 津沢タクシー ☎0766-61-2045
- 小矢部交通 ☎0766-67-1212
- 高岡交通 小矢部営業所 ☎0766-23-1212



小矢部市商工観光課

〒932-8611 富山県小矢部市本町1番1号
TEL.0766-67-1760 FAX.0766-67-1567
E-mail kankou@city.oyabe.lg.jp

小矢部市観光協会

〒932-8611 富山県小矢部市本町1番1号
TEL.0766-30-2266 FAX.0766-67-1567

小矢部市観光協会 検索

<https://oyabe.info/>

●石動駅観光案内所 義仲・バナビステーション
TEL.0766-68-1062(午前10時～午後6時 休/月曜日)

発行 令和2年



心から てくてくMAP


倶利伽羅県定公園

歴史ロマンあふれるいにしへの街道

平安時代には、源氏の武将「木曾義仲」が牛の角にたいまつをつけて平家の軍勢に放つという「火牛の計」を用いて勝利をおさめた倶利伽羅峠。現在は、富山県の県定公園として整備され、春には約6,000本の八重桜が咲き誇り、秋には、紅葉も楽しめます。歴史探訪や行楽シーズンのおでかけにおすすめのスポットです。



倶利伽羅の魅力動画を紹介



倶利伽羅小道(旧北陸道)

江戸時代には、参勤交代で加賀藩主も往来し、俳聖 松尾芭蕉も歩いた道。今でも往時の面影を残す。新緑の中の散策は気分もリフレッシュ。

AR再生アプリ「COCOAR2」で上の画像を読み込むと動画をご覧いただけます。

AR再生アプリ「COCOAR2」の詳しい使い方は右のページをご覧ください。

ここでしか手に入らない
オリジナルフォトフレームを手に入れよう!



倶利伽羅県定公園 展望台

AR再生アプリ「COCOAR2」を使って「倶利伽羅県定公園 展望台」に行くとイラストを読み込むとオリジナルのフォトフレームがダウンロードできます。



ARの使い方説明

お手持ちのスマートフォン、タブレット端末でAR再生アプリを起動し、写真上のイラストにかざすと、観光スポットの動画をご覧いただけます。

- 1 AR再生アプリ「COCOAR2」をダウンロード(無料)します。
- 2 「COCOAR2」を起動します。起動すると画面中央に四角い枠が表示されます。
- 3 **AR** マークの写真にかざして画面上の枠内に写真を納めます。ピントが合うと動画が再生されます。



🔍 COCOAR2 で検索
左記のQRコードを読み込むとCOCOAR2アプリのダウンロード画面へ移動します。
※発生する通信費はお客様負担となります。
※全ての国・端末での動作を保証するものではありません。詳しい動作につきましては「COCOAR」ホームページをご覧ください。

注意 端末のGPS機能をオフで「COCOAR2」をインストールした場合、「COCOAR2」を起動するとデータベースの選択画面が表示されますので「日本」を選択してください。
本サービスは、予告なく終了する場合がございます

見どころ



国指定重要文化財

■ 埴生護国八幡宮

木曾義仲が戦勝を祈願したことで有名。義仲が奉納した戦勝祈願文が今も残されている。本殿は素木造りで、安土桃山時代の特徴を現し、また釣殿などには江戸初期の様式が残されていて約1300年の歴史がある。



■ 宝物殿

歴史上貴重な古文書、武具類の数々が納められている。木曾義仲が奉納した「戦勝祈願文」や「鎬矢」の他に、豊臣秀吉の兜、加賀藩前田家の書状などここでしか見られない逸品がずらり。

■ 倶利伽羅不動寺

富山県小矢部市と石川県津幡町との県境に位置する日本三不動の一つ。

創建は718(養老2)年にインドの高僧、善無畏三蔵(ぜんむいさんぞう)法師が倶利伽羅不動明王(ふどうみょうおう)の姿をそのまま彫刻し、奉安したのが始まりと伝えられている。

この本尊が安置された奥之院は3年に1度開扉され、大法要が営まれる。



日本三不動

馬上の人物像として 日本最大級



■ 源(木曾)義仲騎馬像

昭和58年(1983)源平倶利伽羅合戦八百年祭を記念して、多くの人の浄財により建立されたもの。埴生護国八幡宮境内には、騎馬にまたがり手綱をひく勇ましい姿の源(木曾)義仲の銅像が建立され、像の重量は5トンもあり、馬上の人物像としては日本最大級を誇る。



ふるさと歩道「義仲進軍の道」

歴史国道「いにしへの街道」

源平ライン

倶利伽羅古道

石動駅観光案内所
義仲・バナビステーション

倶利伽羅県定公園 全域マップ

源平倶利伽羅古戦場や、日本三不動の倶利伽羅不動寺、また加賀藩主が参勤交代で往復した旧北陸道などがあります。

かつて源氏の武将「木曾義仲」が活躍した源平合戦の地。春は桜、初夏の新緑、そして秋は金山燃えるような紅葉と、四季それぞれに移り変わる美しい自然も見どころのひとつ。多くの歌人達が詠んだ歌碑や源平合戦の史跡に出会いながらゆっくりと散策を楽しんでみませんか。

..... 点線は車では通れません。

歴史国道「いにしへの街道」

片道
4.5km
約90分

源平合戦の史跡を訪ねて
旧北陸道をゆくハイキングコース。
参勤交代に使われていた道や源平
合戦の跡地をゆったり気分で
歩いてみませんか？



① 長坂道登り口

歴史国道いにしへの街道出発点。



② 中たるみの茶屋跡

古来より北陸道を通る人が
砺波平野を見渡し、中休みしたところ。



⑦ 俱利伽羅不動寺

小矢都市と石川県津幡町との
境に位置する日本三不動尊の一つ。



③ 矢立山

矢立山周辺は義仲軍の
最前線であったところ。



⑥ 源平供養塔

高さ6.8mの五輪塔。
合戦において犠牲となった
源平両軍の兵士を弔うため建立された。



④ 猿ヶ馬場

俱利伽羅合戦において、
平家の総大将「平維盛」が
本陣を置いたところ。



⑤ 火牛の像

猿ヶ馬場のすぐ近くにある、
火牛の像。角に松明をつけた牛が
今にも突進しようとする姿は、
源平合戦の情景が目に浮かぶよう。

源平ライン ドライブコース

片道
4.5km
約10分

全長4.5kmのドライブコース。
万葉の時代より多くの歌人たちが詠んだ
歌碑や史跡に出会い、移り変わる
四季の自然とふれあうことができます。




① 源平ライン 入口



② 巴塚・葵塚

巴と葵は、義仲と共に
戦った勇猛な女武将。



③ 砺波の関

北陸道の関所があった
といわれている。



⑥ 芭蕉句碑

芭蕉が「奥の細道」の旅
から、義仲を偲んで
詠んだ句が記されている。



⑤ 源氏ヶ峰

倶利伽羅合戦において
平家が布陣した峰を
源氏軍が占領した場所。



④ 万葉植物園

万葉集の句碑が
建立されている。



ふるさと歩道 ハイキングコース

片道
3.5km
約90分



① 倶利伽羅源平の郷
埴生口横

ふるさと歩道出発点。



② 埴生大池



③ 塔の橋

平家軍の最前線だったところ。



⑥ 倶利伽羅
景定公園展望台

④ 猿ヶ馬場

倶利伽羅合戦において、
平家の総大将「平維盛」が
本陣を置いたところ。

⑤ 火牛の像

猿ヶ馬場のすぐ近くにある、
火牛の像。角に松明をつけた牛が
今にも突進しようとする姿は、
源平合戦の情景が目に見えよう。

上級者コース 倶利伽羅古道 ハイキングコース

片道
4.2km
約100分



① 倶利伽羅古道
小矢部口



② 倶利伽羅
道祖神



③ 倶利伽羅
古道 途中



⑤ 倶利伽羅古道
(津幡口)




④ 地獄谷展望地

火牛に追い立てられた
平家軍が兵馬もろとも
落ちたと伝えられる。



お土産処 おやべの歴史に まつわるお土産がズラリ!



■源平柴舟


川を流れて行く柴を積んだ小舟に似ていたところから名付けられた、生姜と砂糖を煎餅に塗り、甘いながらもサッパリと上品な煎餅。

おせんべい処 かなや
小矢部市石動町10-10 TEL:0766-67-0914

■小矢部巴御前プリン

後味に洋酒の香がほんのり残り、甘さ控えめの大人の女性をイメージさせるプリン。

菓子工房 西村屋
小矢部市中央町8-17 TEL:0766-67-0017



■越の宿場

刻んだ栗が入った栗餡を新鮮な卵黄を贅沢に使った黄味餡で包み、さらに時雨餡で包んだものを蒸し上げた口どけの良い棹菓子。


薄氷本舗 五郎丸屋
小矢部市中央町5-5 TEL:0766-67-0039



■源平さくら塩

八重桜の花びらを富山湾の海洋深層水から精製した塩で漬けた、桜の色と香りを生かした逸品。

ペコット!
小矢部市石動町1-35 TEL:0766-67-5150



■峠の餅

良質のもち米と国内産の香ばしいきな粉、そしてコクのある特製黒みつをかけていただく、素朴でなつかしいきな粉餅。

包み紙は器として使えるほかにはない包装形態。
若林屋総本家
小矢部市泉町13-10 TEL:0766-67-0408



■巴御前

もなかの中はカステラとあん、その中央にクリームが挟んである3層の最中。

お菓子処 はとや
小矢部市綾子517-1 TEL:0766-67-0463



■義仲・巴 醤油

「義仲醤油」は、ふた夏かけてじっくりと醗酵・熟成させた蔵元こだわりの醤油。
「巴醤油」は、富山で昔から親しまれている甘口タイプでいろいろなお料理によく合う醤油。

畑醸造
小矢部市浅地800 TEL:0766-61-2111

小矢部市の特産・加工品のお土産処

■道の駅 メルヘンおやべ

三井アウトレットパーク北陸小矢部から徒歩5分のメルヘンおやべは地元の食材を使用したおいしいご当地グルメやお土産がいっぱい。農産物売り場には地元の新鮮な野菜が毎日並びます。

小矢部市桜町1535番地1 TEL:0766-68-3811



■道の駅 きたかんだの郷

地元の野菜やりんご・お米・加工品など、周辺の住民たちが愛情たっぷりに作った品々を揃えています。旬を狙って訪れるお客さんが多い。

小矢部市末友35 TEL:0766-69-8836



イベント情報

源平合戦ゆかりの
地に咲く
約六千本の八重桜



■歴史国道イベント

4月下旬 俱利伽羅県定公園 山頂～俱利伽羅源平の郷 埴生口
俱利伽羅峠で源氏と平家に分かれての大綱引き合戦が繰り広げらる。
また、観光ボランティアの解説を聞きながら歴史国道を散策して、
源平合戦や戦国時代に想いを馳せることができる。

小矢部市
無形民俗文化財。
とやまの祭り百選。

■宮めぐりの神事

9月中旬 埴生護国八幡宮
俱利伽羅合戦で勝利した木曾義仲のお礼参りの様子を再現したもので
氏子の長老、男児、武者姿の若者らが
隊列を組み埴生護国八幡宮の拝殿広縁を
7回半まわるという、古式ゆかしき神事。



提灯三百個と、
満開の八重桜の
ライトアップが
見どころ



■俱利伽羅さん 八重桜まつり

4月下旬～5月上旬 俱利伽羅峠
春には約6,000本の八重桜が咲き誇る。
俱利伽羅不動寺で厄除け念仏赤餅つきが行われ、
大勢の人で賑わう。



乱世に
タイムスリップ!

■メルヘンおやべ 源平火牛まつり

7月最終土曜日 小矢部市街地

平安時代末期の武将木曾義仲が用いた
戦法をモデルにした火牛の計レース。
わらで作った大きな火牛を引き、
町の中を疾走する姿は迫力満点。
町全体が熱くなる夏の一大イベント!

